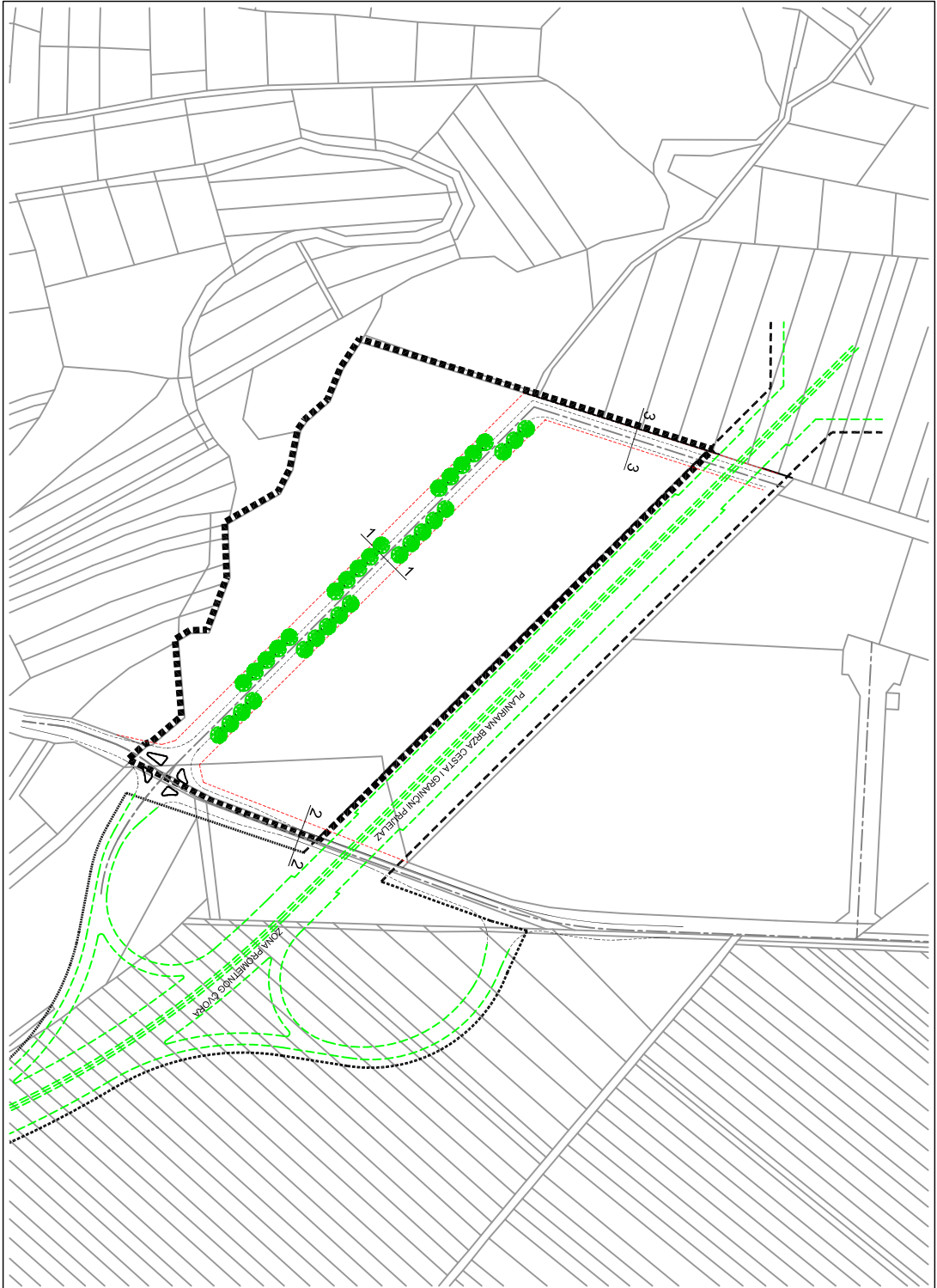

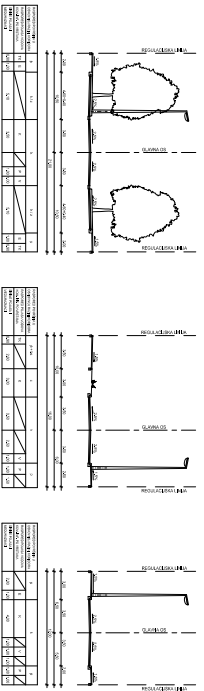


PROMETNA, ULIČNA I KOMUNALNA INFRASTRUKTURNA MREŽA



KARAKTERISTIČNI POPREČNI PROFILI 1:250



URBANISTIČKI PLAN UREĐENJA GOSPODARSKE ZONE CESTICA

Ilokacija OTOK VIRJE - A2

MJ 1:2000



Zaupisnik: Vardolinska, Osječka

Naziv prostornog plana: URBANISTIČKI PLAN UREĐENJA GOSPODARSKE ZONE CESTICA Ilokacija OTOK VIRJE - A2

Naziv kartografskog prikaza: PROMETNA, ULIČNA I KOMUNALNA INFRASTRUKTURNA MREŽA

Broj kartografskog prikaza:

Opisanih mjera za uređivanje stanja u prostoru: Odluka Općinskog Vijeća o donošenju plana: 12.2008. (Općina Virje, Vijećnica, ul. Kraljice Marije, br. 403)
 Datum izdavanja: 24. 10. 2008.
 Broj: 452/2008. - 08. 11. 2008. (01., 10. 2008. Većnički list)

Prozor: 1:2000
 Prostor: Održavanje stanja za provođenje javne rasprave:

Mirko Korolaj

Mjštvo: nas plan prema članu 94. Zakona o prostornom uređenju i gradnji (Narodne novine br. 78/07): datum: 23.12.2008.

1. Mirko Korolaj, ulica: Ilokacija za zaštitu kulturne baštine, Komunalni odjel u Virjevu: 23.12.2008.

2. KLASA: 612/2008-10/21, URBROJ: 523/4-10/20-67: 23.12.2008.

3. URBROJ: 2186/03-10/20-08: 23.12.2008.

4. Hrvatska voda, Vodnogospodarski odjel za vodno područje slivova Druve i Duvana, Vodnogospodarski odjel Virjeva: 12.2008.

5. Druva: Izjava o zaštiti i spašavanju. Područni veš za zaštitu i spašavanje Virjeva: 31.12.2008.

6. BROJ: 514-44/47-44/2008-84: 31.12.2008.

7. KLASA: 380-2/2011/7, URBROJ: 2186/1-10/20-4: 12.01.2009.

8. KLASA: 380-1/02/01/7, URBROJ: 2186/03-011/08-1: 23.01.2009.

Pravna osoba koja je izradila plan:

UG URBANISTIČKI ZAVOD GRADA ZAGREBA d.o.o. ZAGREB, Biharski trg 12

Podaci pravne osobe koja je izradila plan: Održavna osoba: Luka Šulentić, dipl. ing. arh.

Voditelj izrade plana: Domagoj Lovras, dipl. ing. arh.

Koordinator od strane naručioca: Mirko Korolaj

Stručni tim u izradi plana: 3. HROVACI JANKIĆI, dipl. ing. grad.

1. DOMAGOJ LOVRAS, dipl. ing. arh. 3.1.2008.

2. DOMINIK BEROUČI, dipl. ing. prom. 31.12.2008.

Preša Općinskog Vijeća: Predsjednik Općinskog Vijeća: Ivan Hohnjec

Istovrijemnost ovog prostornog plana s Izvornikom: Podaci nadležnog tijela: Ivan Hohnjec

Ovjerava: